




MINISTERUL CULTURII



DIRECȚIA JUDEȚEANĂ PENTRU CULTURĂ
CARAȘ-SEVERIN

320067 Reșița, Piața 1 Decembrie 1918 nr. 30-31, Tel./Fax: 0355-404.257

E-mail: directiapentruculturacs@gmail.com

C.U.I. 3228381

Nr. 872 / 04 / 11 2021

Către,

LUCACI DANIEL, GRAF LUMINIȚA, JAROS VERONICA IONICA
str. Gavril Ivul, bl. 9, sc. B, et. 4, ap.13, municipiul Caransebeș, județul Caraș-Severin.

Referitor: PUZ – Extindere zonă locuințe - Strada Zlagnei-prelungire, extravilan municipiul Caransebeș, județul Caraș-severin

- Obiectiv: PUZ - documentație pentru extinderea zonei de locuințe – strada Zlagnei-prelungire, generat de imobilele Cad. și CF nr. 40777, și cad și CF nr. 40778.
- Localitate: Municipiul Caransebeș, extravilan.
- Proiect: Nr. 91/2019/URB, PUZ – Extindere zonă locuințe - Strada Zlagnei-prelungire, extravilan, Caransebeș, jud. Caraș-Severin, CF 40777 și CF 40778”.
- Faza: P.U.Z.
- Proiectant: S.C. STUDIO I S.R.L, str. N. Pongeatz, nr. 6, Lugoj, județul Timiș
- Beneficiar: LUCACI DANIEL, GRAF LUMINIȚA NATAȘA, JAROS VERONICA IONICA, str. Gavril Ivul, bl. 9, sc. B, et. 4, ap.13, municipiul Caransebeș, județul Caraș-Severin.

Documentația este înregistrată la Direcția Județeană pentru Cultură Caraș-Severin cu nr. 872/06.10.2021 și cuprinde:

- piese scrise: adresă de înaintare DJC CS, Declarație pe proprie răspundere Lucaci Daniel, copie Certificat de Urbanism, nr. 80/14.04.2021, copie Aviz nr. 2/14.04.2021, copie Certificat de moștenitor nr. 04/15.01.2015, copie Extras de carte funciară și Extras de plan cadastral CF nr. 40778, copie Extras de carte funciară și Extras de plan cadastral CF nr. 40777, calculul analitic al suprafețelor, memoriu general.
- piese desenate: Plan de încadrare în zonă (Pl.01), plan situație existentă (Pl.02), plan mobilare (Pl.05)


Se propune: Documentația are ca obiect studierea unei zone situate în partea estică a municipiului Caransebeș în suprafață totală de 10504 mp, aflat în extravilan, liber de construcții, aflat în proprietate privată. Se dorește amenajarea unei zone pentru locuințe unifamiliale și/sau funcțiuni de interes public, a unei zone de 21 de loturi, pentru locuințe unifamiliale și a unei zone de spațiu verde, stabilire aliniamente, indici de ocupare a terenului, circulații carosabile, instalații edilitare în vederea corelării instituțiilor publice și private într-o soluție viabilă. Zona de locuințe și zona de funcțiuni de interes public va fi în regim maxim de înălțime P+1E.

În urma analizării documentației dumneavoastră, înregistrată la Direcția Județeană pentru Cultură Caraș-Severin cu nr. 872/06.10.2021, prin care solicitați avizul de specialitate al DJC Caraș-Severin referitor la proiectul PUZ – Extindere zonă locuințe - Strada Zlagnei-prelungire, extravilan Caransebeș, jud. Caraș-Severin, CF 40777 și CF 40778”, în municipiul Caransebeș, județul Caraș-Severin, vă comunicăm:

1. Obiectivul se intersectează cu zona de protecție a siturilor: 1. Caransebeș – Carbonifera Veche, cod RAN 51029.04, cu descoperiri aparținând perioadelor paleolitice și medievale; 2. Caransebeș - Mehala, cod RAN 51029.03, cod LMI CS-I-s-B-10799, cu așezări aparținând perioadelor hallstatt, roman, medieval.



MINISTERUL CULTURII



DIRECȚIA JUDEȚEANĂ PENTRU CULTURĂ
CARAȘ-SEVERIN

320067 Reșița, Piața 1 Decembrie 1918 nr. 30-31, Tel./Fax: 0355-404.257

E-mail: directiapentruculturacs@gmail.com

C.U.I. 3228381

2. În temeiul art. 2, alin (1), lit k, alin. (7), lit. „c”, art. 5, alin. (1) și (15), precum și art. 7, lit. „b” din OG nr. 43/2000 privind protecția patrimoniului arheologic și declararea unor situri arheologice ca zone de interes național, avându-se în vedere intervențiile asupra solului care se vor face în timpul activității de construcție, care pot reprezenta o amenințare pentru potențialul arheologic al zonei respective, Direcția Județeană pentru Cultură Caraș-Severin acordă beneficiarilor:

LUCACI DANIEL, GRAF LUMINIȚA, JAROS VERONICA IONICA

AVIZ FAVORABIL

Pentru: „PUZ – Extindere zonă locuințe - Strada Zlagnei-prelungire”, municipiul Caransebeș, județul Caraș-Severin, cf. coordonatelor Stereo 1970 din documentație.

Cu următoarele condiții:

La faza D.T.A.C, înainte de încercerea lucrărilor de execuție, se va executa un diagnostic arheologic - intruziv, în perimetrul delimitat prin coordonatele Stereo 70 cuprinse în proiect:

- Potrivit OMCC nr. 2392/2004 privind aprobarea Standardelor și procedurilor arheologice, **Diagnosticul intruziv** este operațiunea planificată, limitată în timp, ce are drept scop determinarea prezenței sau absenței materialelor arheologice, a structurilor, complexelor, artefactelor într-o zonă delimitată (inclusiv caracterul, distribuția spațială, datarea, integritatea, starea de conservare și calitatea), pentru a aprecia dacă un proiect de cercetare arheologică trebuie elaborat;


- Secțiunea/secțiunile arheologice de diagnostic intruziv vor fi efectuate astfel încât să fie reprezentative pentru întreg perimetrul cercetat. Raportul de diagnostic arheologic va cuprinde obligatoriu și inventarul de coordonate pentru fiecare secțiune de diagnostic arheologic, precum și un plan de situație cu amplasarea secțiunilor (în raport cu lucrările preconizate).

Pentru realizarea diagnosticului arheologic conform legislației în vigoare cu privire la protejarea patrimoniului arheologic național, veți avea în vedere următoarele:

- Conform OG nr. 43/2000 privind protecția patrimoniului arheologic și declararea unor situri arheologice ca zone de interes național, republicată, cu modificările și completările ulterioare, art, 5, alin. (9), **cercetarea arheologică se va efectua numai pe baza autorizației emise de Ministerul Culturii și în conformitate cu aceasta;**
- Totodată, potrivit OMCC nr. 2518/2007 privind metodologia de aplicare a procedurii de descărcare de sarcină arheologică, art. 15, *„toate etapele cercetării arheologice, constând în inventariere, diagnostic, săpătură, supraveghere și intervenții asupra materialului arheologic, vor fi întreprinse folosindu-se toate acele metode, tehnici și practici specifice considerate necesare pentru a obține maximum de informații referitoare la patrimoniul arheologic din zona cercetată și se realizează numai pe baza unei autorizații”.*
- Potrivit art. 7, lit. „a” din Legea nr. 258/2006 privind modificarea și completarea OG nr. 43/2000, dar și art. 48, alin. (7) din Legea nr. 182/2000 privind protejarea patrimoniului cultural național mobil, **finanțarea cercetărilor arheologice pentru zonele afectate de proiectele investiționale, este asigurată de beneficiarul lucrărilor;**



MINISTERUL CULTURII



DIRECȚIA JUDEȚEANĂ PENTRU CULTURĂ
CARAȘ-SEVERIN

320067 Reșița, Piața 1 Decembrie 1918 nr. 30-31, Tel./Fax: 0355-404.257

E-mail: directiapentruculturacs@gmail.com

C.U.I. 3228381

- Cercetarea arheologică se va desfășura în condițiile stabilite prin Regulamentul săpăturilor arheologice din România (Ordin nr. 2071/2000) și conform Standardelor și procedurilor arheologice instituite prin OMCC nr. 2392/2004. În conformitate cu art. 3, alin. (3) din OG nr. 43/2000 privind protecția patrimoniului arheologic și declararea unor situri arheologice ca zone de interes național, republicată, cu modificările și completările ulterioare, **cercetarea arheologică se va realiza de către personal de specialitate atestat și înregistrat în Registrul Arheologilor și în acord cu principiile Codului Deontologic al Arheologilor din România;**
- Instituția organizatoare a cercetării arheologice va redacta Raportul de diagnostic arheologic. **Rapoartele neconforme cu Standardele și Procedurile arheologice nu vor fi acceptate de serviciile publice deconcentrate ale Ministerului Culturii (OMCC nr. 2518/2007, art. 16).** Evaluarea rezultatelor cercetării arheologice, concretizată în raportul arheologic elaborat conform standardelor în vigoare, stă la baza stabilirii statutului juridic de protejare a descoperirilor arheologice sau, după caz, a descărcării de sarcină arheologică a zonei (OG nr. 43/2000, art. 2, alin. 12);
- **Raportul de diagnostic arheologic va fi întocmit de o instituție publică de specialitate.** În conformitate cu art. 13 din OMCC nr. 2518/2007, precum și cu art. 1, alin. (2) din Ordinul nr. 2178/17.03.2011 "*prin instituție organizatoare a cercetării arheologice se înțelege **instituția de profil muzeal, de cercetare sau de învățământ superior** care are calitatea de proprietar, administrator ori titular al altor drepturi reale asupra terenului pe care se află situl arheologic sau care este solicitată să efectueze cercetarea arheologică pe terenuri aferente unor obiective investiționale, în baza unui contract*". Registrul complet al arheologilor din România care pot efectua conform legii, cercetări arheologice preventive poate fi consultat online pe pagina de internet <http://arh.cimec.ro/RegistruArheologi.aspx>.

Instituțiile publice din județul Caraș-Severin abilitate pentru efectuarea cercetărilor arheologice: Muzeul Banatului Montan Reșița (tel./fax. 0355/401220, tel. 0255/231469, tel. 0355/401219); Muzeul Județean de Etnografie și al Regimentului de Graniță, Caransebeș (tel. 0255/512193, tel. 0255/514173).

Nerespectarea avizului Ministerului Culturii se pedepsește contravențional sau penal, conform legislației în vigoare privind protejarea patrimoniului cultural național.

Cu aleasă considerație,

Referent de specialitate
dr. Adriana Radu

Director executiv
Nicoleta Moise

