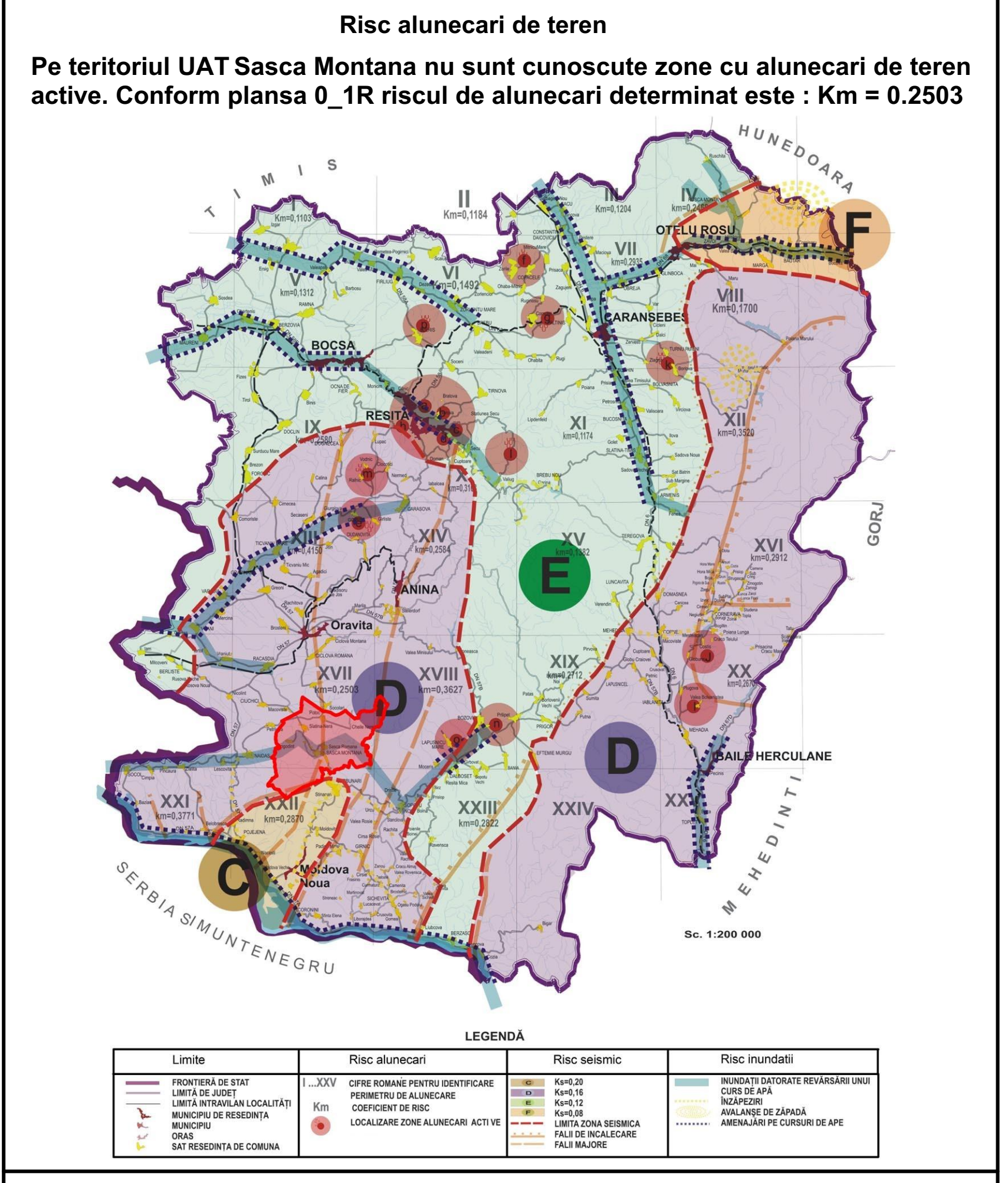
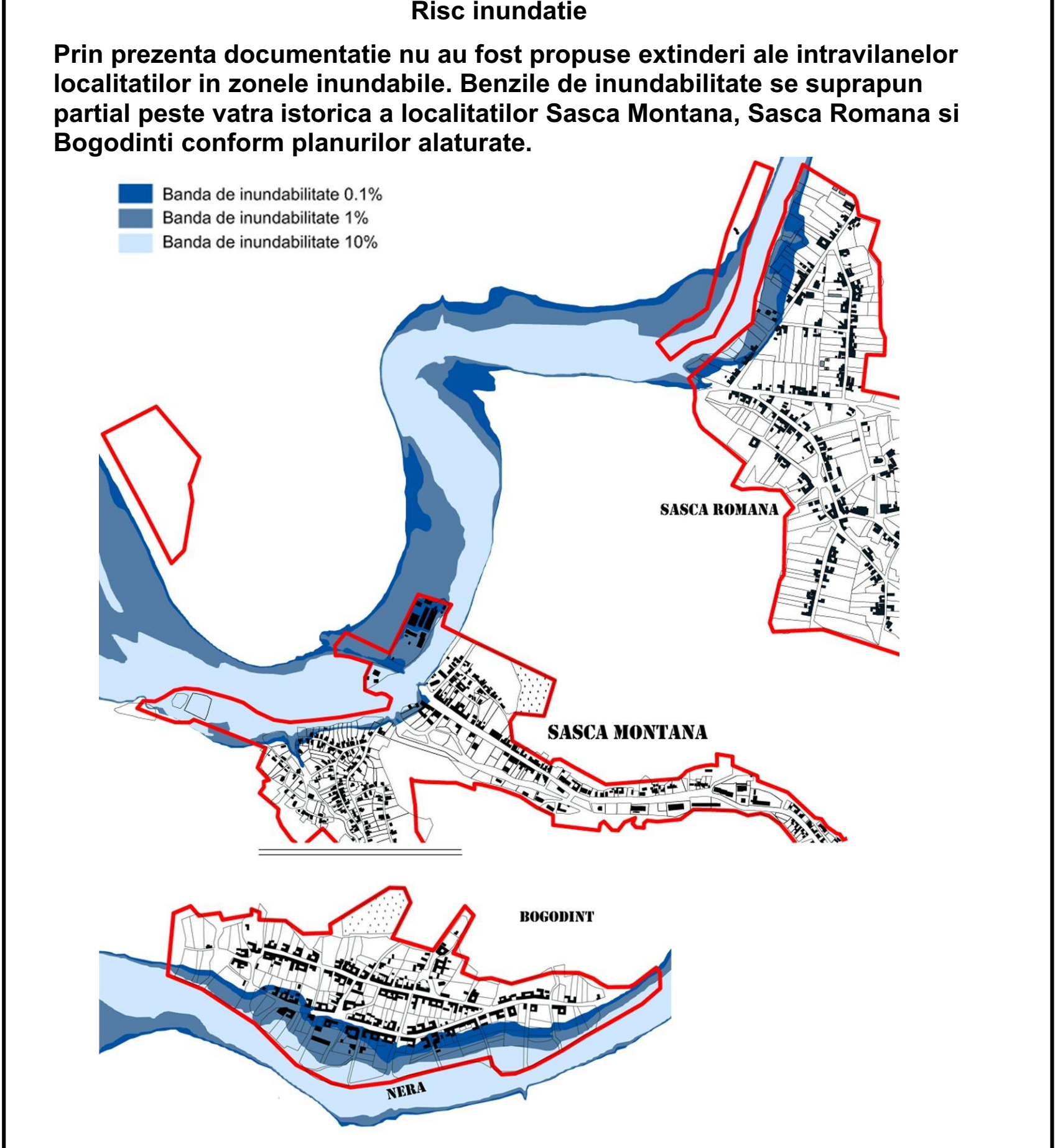
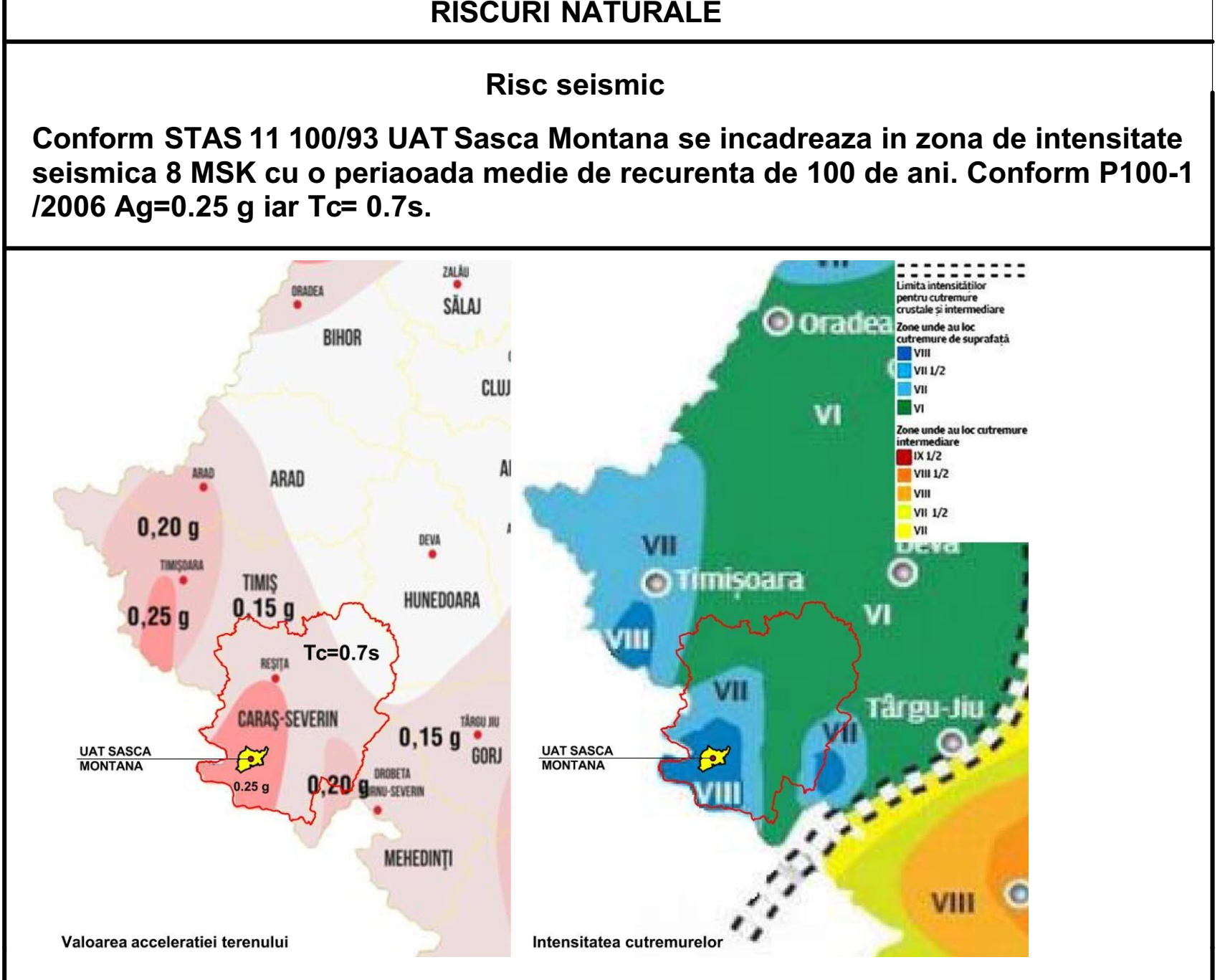


LMI-Zona	P	u	n	Coordon	Coordon
Protecie	o	o	o	ata X	ata Y
Sit Mon.	ct				
M1	1	247.153.292	381.045.369		
M2	1	241.896.793	378.588.008		
M3	1	245.856.080	381.963.951		
M4	1	247.578.220	380.365.787		
M5	1	246.142.023	381.918.508		
M6	1	245.356.912	382.729.871		



**LEGENDA:**

- LIMITE**
  - Limita teritoriului administrativ al unitatii teritoriale de baza
  - Limita intravilanului existent
  - Limita intravilanului propus
- Riscuri**
  - Zone cu riscuri antropice
  - Alunecari de teren inactive
  - Zone cu riscuri naturale de inundatie
- CAI DE COMUNICATIE**
  - Cai de comunicatie rutiera:DN/DJ/DC
  - Drumuri de exploatare si forestiere
- ZONE DE PROTECTIE**
  - Zona de protectie fata de obiectivele cu valoare de patrimoniu
  - Zona de protectie sanitara(sursele de apa, statiile de tratare,imanzinari,statii de epurare ape uzate,platforme de depozitare deseuri)
  - Zona de protectie fata de constructii si culoare tehnice (centrale si statii electrice,linii de inalta tensiune,retele de gaze/ telecomunicatii)
  - Sit natura 2000 ROSCI0031 Cheile Nerei Beusnița
  - Sit natura 2000 ROSPA0020 Cheile Nerei Beusnița
  - Rezervatie naturala Dealul Cărbulea
  - Rezervatie naturala Cheile Susareii
  - Piloni telecomunicatii
- LUCRARI TEHNICO-EDILITARE**
  - Linie electrica aeriana LEA 110 kV
  - Linie electrica aeriana LEA 20 kV
  - Statii epurare
  - Gospodarie apa

**RISCURI ANTROPICE**

Singura sursa de risc antropic o reprezinta iazul de decantare(cu suprafata de 14 ha) al Minei Sasca Montana care in cazul unor plozi torentiale poate fi antrenat in torentele create. Datorita amplasarii si dimensiunilor relativ reduse a acestuia nu prezinta pericol pentru localitatile din comuna dar asa cum s-a intamplat in trecut, prin sedimentele decantate in urma deversarii, poate duce la blocarea drumului DJ571, la deteriorarea terenurilor agricole din jur si la poluarea cu particule fine si agenti chimici componentii a raului Nera.

Proiectant de specialitate arhitectură și urbanism: S.C. ELITA ARHITECTURĂ S.R.L. Timișoara, Cl. Lăzar, 23 C.U.I. : 2904402; N.O.R.C. : 036/83/2012 office@elita.ro, www.elita.ro tel./fax: 0744517200 / 036611499	BENEFICIAR: Comuna Sasca Montana	PROIECT NR: 0116 / 2016
CAUZA ELABORATOR NUME/TITLUL SEMNATURA SCALA 1:5000 TITLU PROIECT: Reactualizare plan urbanistic general al comunei Sasca Montana	ELITA ARHITECTURĂ S.R.L. Comuna Sasca Montana	Rev. 01 FORMA: AD FAZA: P.U.G.
SEF PROIECT: PROIECTANT: DESENAT: VERIFICAT:	Titlu Planșă: Plan teritorial - Riscuri	PLANSĂ NR: 1.6